

consorcibesòs



Pla i Programa 2024-2028

Presentació	4
Canvis en l'organització interna del Consorci del Besòs	4
Treballs realitzats en els darrers quatre anys	4
Document d'estratègia Besòs (4 projectes)	6
Repte 1: Economia i ocupació	6
Repte 2: Qualitat de vida	7
Repte 3: Educació, cultura i coneixement	7
Pla de treball 2024/2028	8
Projecte 1: Litoral	10
Projecte 2: Besòs Central	12
Projecte 3: Congost de Montcada	14
Projecte 4: Corredor fluvial	16
Altres actuacions	18

PRESENTACIÓ

El Consorci del Besòs neix com a eina de coordinació entre els municipis de Barcelona i Sant Adrià de Besòs, primer com a òrgan tramitador dels projectes que havien de permetre la celebració del Fòrum de les Cultures, i posteriorment per a la gestió bàsicament dels espais que comparteixen al Fòrum i entorns.

L'any 2012, els ajuntaments de Montcada i Reixac i Santa Coloma de Gramenet s'incorporen al Consorci del Besòs amb la voluntat d'iniciar una acció compartida cap a l'enfortiment del territori al voltant del Besòs. A aquest nou enfoc s'hi suma també l'ajuntament de Badalona l'any 2016.

Actualment i des del 2023, també en formen part el govern de la Generalitat de Catalunya i l'Àrea Metropolitana de Barcelona.

Aquest Consorci renovat resumeix, en els nous Estatuts (aprovats definitivament l'any 2023), la seva finalitat i competències d'aquesta manera:

El Consorci té com a finalitat facilitar la unitat d'acció pública i la coordinació en el seu àmbit territorial, en el marc de l'Agenda Besòs, que és l'instrument de referència per a l'acció compartida entre totes les administracions implicades. El Consorci ha de vetllar per l'impuls i la coordinació de les accions que se'n deriven. A aquest fi, el Consorci assumeix competències en relació amb la prestació de serveis públics, la formació del planejament urbanístic, la seva gestió, l'execució i conservació d'obres ordinàries i d'urbanització, i en relació amb l'elaboració i execució de projectes en l'àmbit econòmic, social, tecnològic i cultural.

A la tardor de 2017, es va presentar un pla de treball consensuat entre els cinc municipis amb l'objectiu d'impulsar i fer efectiu un canvi al Besòs tan en temes urbanístics com en temes de caire social. Aquest programa d'acció és l'anomenada "Agenda Besòs", de la qual es fa referència als estatuts abans citats. Partint d'una anàlisi detallada de la situació social i econòmica del Besòs i de les necessitats específiques d'intervenció, proposa un llistat d'accions a emprendre. El punt de partida era i és el dèficit significatiu que té aquesta part de l'àrea metropolitana tant en paràmetres d'igualtat com en termes de desenvolupament i infraestructures bàsiques.

Tal i com es va apuntar en l'anterior Pla i Programa, la implementació d'aquesta agenda s'ha anat fent de forma desigual, bàsicament en funció de la capacitat d'inversió de cada municipi. I ja es feia constar que per a fer possible un desplegament exhaustiu de l'Agenda calia un acord institucional que impliqués directament totes les administracions que operen en aquest territori.

En aquest moment, el Consorci del Besòs es troba en una situació clarament diferent, ja que amb la incorporació de les administracions supramunicipals té el potencial per esdevenir un instrument adequat per a l'impuls i coordinació de les accions compartides que es decideixi tirar endavant.

CANVIS EN L'ORGANITZACIÓ INTERNA DEL CONSORCI DEL BESÒS

Les darreres transformacions del Consorci del Besòs han portat associades modificacions de l'estructura interna, que han de continuar per a poder adaptar-lo als nous reptes.

Cal reforçar l'equip intern amb tècnics d'especialitats que a dia d'avui no existeixen, cal requerir el suport de Barcelona Regional, així com d'altres encàrrecs externs per poder complementar l'activitat que aquests nous reptes exigeixen.

TREBALLS REALITZATS ALS DARRERS QUATRE ANYS

Una de les tasques principals del Consorci del Besòs ha estat la modificació de la composició del Consorci amb la incorporació de la Generalitat de Catalunya i l'Àrea Metropolitana de Barcelona, que ha comportat la redacció de nous estatuts consensuats per totes les parts. Els nous estatuts amplien l'àmbit d'actuació del Consorci i les seves competències.

Durant els quatre anys que van entre el 2019 i 2023 s'ha treballat seguint les línies plantejades al Pla i Programa 2019/2023, tot i que s'ha avançat de manera desigual en relació als diferents temes. Aquestes línies anunciades són les següents:

1. Planejament del sector de les Tres Xemeneies

El planejament ha estat aprovat definitivament. En aquest moment s'estan duent a terme les obres per obrir al públic la Nau de turbines i el Consorci està en disposició d'iniciar els treballs propis de l'administració actuant per a implementar el planejament.

2. Consolidació dels polígons d'activitat econòmica del marge dret del Besòs

Tot i els treballs de diagnòsi fets des de diferents administracions i els projectes d'urbanització redactats pel Consorci del Besòs, no s'ha avançat prou en la implementació de mesures concretes.

3. Projecte d'agricultura urbana. AgroVallbona com a nucli agroecològic de Barcelona, i en relació amb Collserola, Serralada de Marina i les planes de Montcada.

S'han finalitzat els treballs propis del Pla Director i s'han iniciat els tràmits per a la Modificació de Planejament a Vallbona. (actualment en mans de l'Ajuntament de Barcelona)

4. Besòs central. Pla integral pels barris de l'entorn del parc del Molinet

En aquest àmbit no s'ha organitzat un treball coordinat fins a aquest any (2024).

5. Nou impuls a la qualitat ambiental del Parc Fluvial del Besòs i el seu entorn

S'ha continuat amb els treballs de coordinació en la implementació del Pla de Gestió integral i s'ha constituït l'Observatori Ambiental Litoral Besòs.

6. Programa per combatre la vulnerabilitat residencial als barris del Besòs

S'ha posat en marxa el projecte anomenat "Vesta", dirigit a famílies mono-parentals en situació de sense-llar.

7. Acció al Parc Fluvial

A la tardor del 2022 es celebra l'esdeveniment "Va de Besòs". A banda d'aquestes actuacions s'inicia també la implementació del programa "En Residència" a quatre instituts dels municipis del Besòs i s'elabora el Plànol-guia de l'eix patrimonial del Besòs en coordinació amb els museus del quatre municipis.

DOCUMENT D'ESTRATÈGIA BESÒS (4 PROJECTES)

Al febrer de 2021, abans d'iniciar la darrera modificació estatuària del Consorci del Besòs, s'elabora un document de síntesi destinat a endreçar la trajectòria futura del Consorci i situar els temes cabdals a afrontar. Aquest document consta de dues parts:

Reptes compartits:

- Economia i ocupació
- Qualitat de vida: habitabilitat i medi ambient
- Educació, cultura i coneixement

4 àmbits estratègics:

- Litoral
- Besòs Central
- Congost de Montcada
- Corredor fluvial

La primera part analitza la situació actual del Besòs i en defineix les línies estratègiques sobre les que cal treballar. La segona, localitza territorialment quatre àmbits en el que es proposa intensificar la mirada per afrontar transformacions de futur que permetin assolir els reptes abans esmentats.

El Pla i Programa 2024/2028, neix d'aquest document. S'estructura sobre la base dels reptes i els quatre projectes, tot i que s'actualitza a la vista del transcórrer dels últims dos anys i el treball fet durant aquest període.

En els següents paràgrafs es resumeixen els reptes recollits al document Estratègia Besòs (4 projectes).

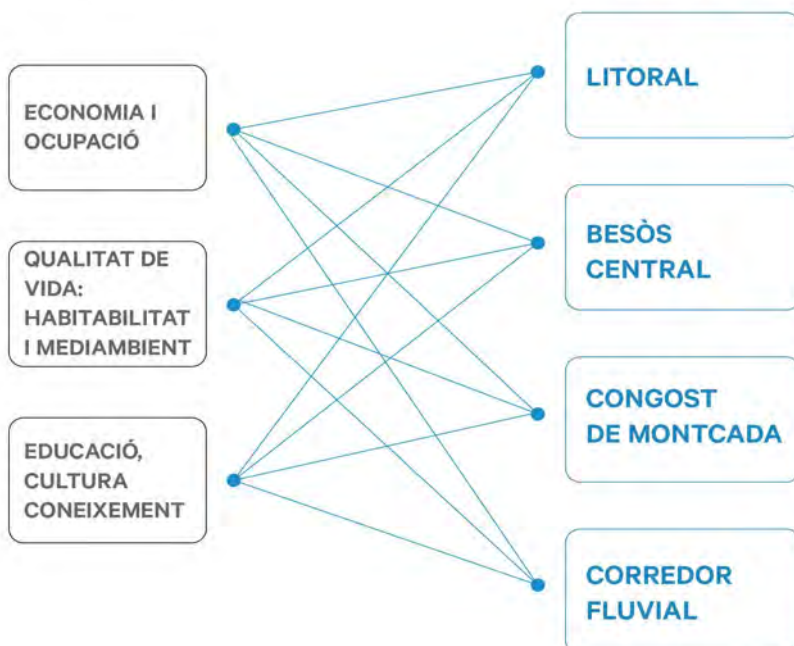
REpte 1: ECONOMIA I OCUPACIÓ

El territori Besòs ha comptat històricament –i compta també en l'actualitat– amb un capital humà menys qualificat, la qual cosa contribueix a generar fonamentalment unes majors dificultats per a la integració laboral, econòmica i residencial d'aquesta població, i és un factor directament vinculat a la vulnerabilitat del teixit social de l'àmbit. Als barris del Besòs amb l'índex de vulnerabilitat urbana més alt, hi ha més concentració de població amb rendes baixes, la població amb rendes altes és només testimonial, hi ha més receptors de prestacions d'atur, població ocupada en feines no qualificades i població amb nivell formatiu baix.

Per una altra banda, el miler d'hectàrees de sòl productiu del territori Besòs, i en concret els polígons que es localitzen al llarg del corredor de la conca baixa del Besòs, enmig d'un entorn urbà i en una posició central i estratègica d'accessibilitat en relació amb la gran regió metropolitana de Barcelona, esdevenen espais amb un alt potencial per a la ubicació de nous ecosistemes productius que requereixen factors de localització associats a la densitat urbana.

L'existència d'universitats arrelades al territori és un capital extremadament valuós per a crear sinèrgies entre la recerca i el món de l'empresa. En aquest sentit, cal aprofitar la cada vegada major especialització de la UPC-Besòs en l'àmbit de la transició energètica.

3 REPTES



4 ÀMBITS ESTRATÈGICS

En aquest sentit cal impulsar:

- Creació de nodes que generin centralitats i impulsin econòmicament el territori.
- Preservació, regeneració i impuls dels polígons industrials existents.
- Reforç de la formació professional
- Transferència de recerca a empreses, tenint en compte les universitats del territori (UPC-Besòs, TorriberaUB, Can Ruti UAB).

REpte 2: QUALITAT DE VIDA

Les mancances en el parc d'habitatge són, alhora, causa i conseqüència de la vulnerabilitat urbana. Així, d'una banda, unes condicions d'habitabilitat adequades i dignes són un dels requisits mínims pel desenvolupament personal i per a la igualtat d'oportunitats. D'altra banda, la vulnerabilitat social, principalment relacionada amb els ingressos, condiciona enormement la capacitat de les persones per adequar i disposar d'un habitatge digne.

Les condicions d'habitabilitat del parc d'habitatge del Territori Besòs estan molt condicionades per l'elevat percentatge d'edificis que es van construir entre el 1951 i el 1980 (el 52%). Presenta un estat molt semblant al del conjunt de l'àrea metropolitana de Barcelona, amb un 1,9% d'edificis en mal estat o estat ruïnós, i amb un percentatge d'edificis sense ascensor força elevat (72,4%). S'han detectat àrees amb un percentatge elevat d'edificis que necessitarien rehabilitació.

Caldrà impulsar i establir programes dirigits a:

- La renovació específica del parc d'habitatge existent (rehabilitació energètica i accessibilitat)
- L'augment del parc d'habitatge assequible
- La regeneració urbana integral dirigida a alguns barris

La gestió i governança d'aquests programes ha de ser efectiva, pel que caldrà comptar amb oficines territorialitzades, dirigides a coordinar i gestionar els programes específics.

Al territori Besòs hi ha una significativa presència d'indústries i infraestructures viàries d'alt impacte mediambiental. Molts barris del Besòs, alguns d'ells entre els més vulnerables, estan envoltats o travessats per vies de comunicació de caire metropolitana o regional i d'indústries contaminants que els fan ser abocadors de poblacions amb limitades possibilitats d'elecció residencial. Aconseguir la màxima qualitat ambiental és un dels reptes centrals d'aquest territori.

Per una altra banda, el Besòs és un territori estratègic pel funcionament del metabolisme urbà i contribueix enormement al medi ambient metropolità. Actuacions com la de la recuperació mediambiental del riu Besòs, han millorat de manera radical la qualitat ambiental d'aquest territori i esdevenen un referent a nivell europeu. Té encara un gran potencial de vertebrar-se entorn de les infraestructures blau-verdes i d'incorporar una major naturalització dels teixits urbans i les seves vores, potenciant els espais oberts.

La interacció amb el mar, la presència del riu i la relació amb Collserola i Serralada de Marina, aporten ingredients fonamentals per a la qualitat ambiental de l'àrea, que caldrà tractar adequadament per a potenciar continuïtats verdes i fomentar la biodiversitat.

Caldrà posar especial atenció a:

- Seguiment i millora de la qualitat de l'aire i de l'aigua
- Foment de la biodiversitat
- Foment de la mobilitat sostenible

REpte 3: EDUCACIÓ, CULTURA I CONEIXEMENT

El nivell d'estudis assolit per la població metropolitana ha anat augmentant durant les últimes dècades com a resultat de les polítiques que han fet possible la progressiva extensió de l'educació general obligatòria al conjunt de la població. Això ha implicat una reducció important de la població metropolitana que compta únicament amb estudis obligatoris o inferiors, tot i que encara el 2011 aquesta població conformava més de la meitat dels residents a l'àmbit Besòs (54,1%).

En termes generals, el repte més destacat fa referència a la necessitat de fer que el territori Besòs sigui un espai atractiu per viure-hi i treballar-hi. Per això, a més de millorar les condicions de vida i la qualitat del parc de l'habitatge i mediambiental, cal promoure polítiques actives de formació com a palanca d'inserció laboral i enfortir la cohesió social, treballant en xarxa amb el teixit associatiu i apostant per les pràctiques d'innovació social.

Caldrà desenvolupar diversos eixos de treball:

- Programes formatius: l'escola i la formació professional
- Paper de les universitats al territori
- Enfortiment del sentit de pertinença (valors propis)
- Participació de la xarxa associativa

PLA DE TREBALL 2024/2028

Els reptes que planteja el document “Estratègia Besòs (4 projectes)” segueixen vigents i són els que han d’alimentar el contingut dels projectes que es proposen en aquest Pla i Programa.

Els quatre projectes anunciats al document del 2021 també mantenen la seva vigència pel que fa a la localització d’àrees estratègiques on situar el focus per a enfortir les capacitats del que anomenem territori Besòs. De tota manera, durant aquests darrers tres anys, s’ha treballat ja en aquest sentit i la situació actual és diferent a la que ens trobàvem al 2021. Un fet important ha estat l’aprovació inicial del PDU metropolità (21/03/2023) que coincideix, en gran mesura, amb les àrees de centralitat i els conceptes plantejats al Document Estratègic (4 projectes) redactat pel Consorci del Besòs.

El Pla i Programa que aquí presentem s’organitza per tant, al voltant d’aquests quatre projectes.



**CONGOST
MONTCADA**

**CORREDOR
FLUVIAL**

**BESÒS
CENTRAL**

LITORAL

PROJECTE 1: LITORAL

Territori: Sant Adrià de Besòs i Badalona

Nou front edificat: En aquest moment ja està aprovat definitivament un PDU (7/03/2023), redactat pel Departament de Territori de la Generalitat de Catalunya, que proposa la reconversió dels antics sòls industrials en un front edificat d'usos mixtos, que combinen la residència amb l'activitat econòmica, i un parc equipat.

El Consorci n'és l'administració actuant per a la implementació d'aquest PDU. En aquest moment s'està en disposició d'iniciar la redacció dels projectes d'urbanització i de reparcel·lació.

La implicació de les administracions consorciades s'ha fet ja evident des del moment que el Consorci del Besòs, en tant que administració actuant, ja ha dut a terme l'ocupació directa del sòl d'equipament de la Nau de Turbines, i està treballant per habilitar-la i fer possible la seva obertura a la ciutadania amb esdeveniments com el Manifesta15.

El PDUM assenyalava aquest emplaçament com un Àmbit de Centralitat Metropolitana No ordenat (ACMNo) en tramitació, inclòs a la disposició addicional segona de la normativa.

Reconstrucció del front marítim

La transformació de tot l'àmbit ha d'incloure la reconstrucció del front marítim amb criteris basats en la natura i tenint en compte la necessitat de protecció enfront de l'augment del nivell del mar. Parc i platges hauran de treballar conjuntament en aquest sentit.

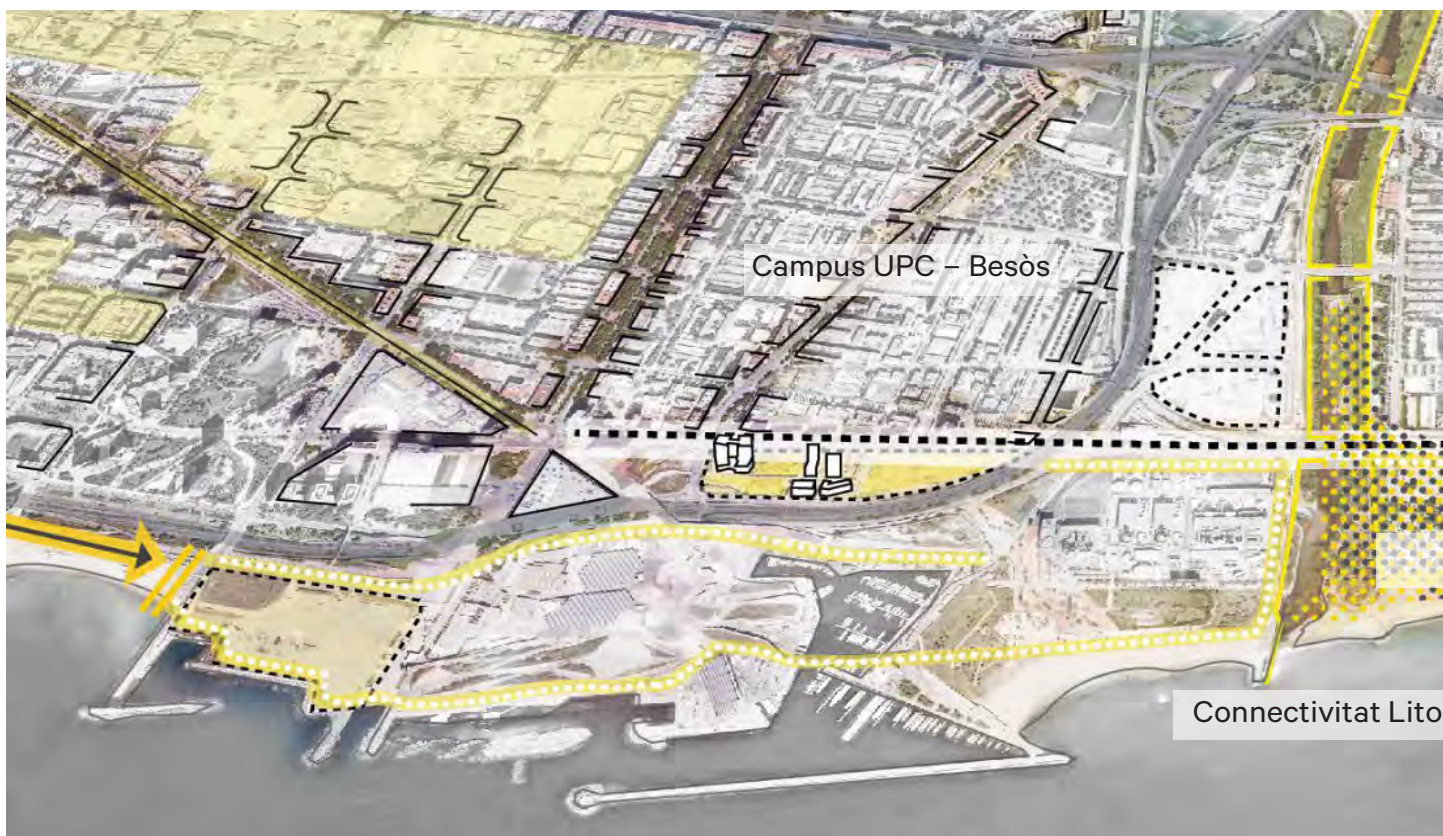
Finalment, aquesta intervenció ha de garantir la continuïtat del passeig resseguint la costa metropolitana. Cal destacar que l'Àrea Metropolitana de Barcelona ja ha endegat els treballs de redacció del projecte de desplaçament del col·lector de llevant, element bàsic per a que el Consorci pugui treballar en fer efectiva la transformació del front litoral.

La recuperació de les platges i el nou barri podrien convertir-se en una experiència pilot de regeneració ambiental que contemplés un escenari de balanç 0 des del punt de vista energètic.

El futur de la R1, la connectivitat amb els teixits

Un debat a més llarg termini haurà de ser el que fa referència al futur de la R1, paral·lela a la costa i que dificulta l'obertura al mar dels barris de Sant Adrià i Badalona. La prolongació del tramvia per l'Avinguda Maristany, en fase d'estudi preliminar per part de ATM, ha de ser un element que garanteixi la connectivitat al nou sector urbà en desenvolupament.

10



NODE: LES TRES XEMENEIES

Els emblemàtics edificis de les Tres Xemeneies i la Nau de turbines de l'antiga central tèrmica, contenen els ingredients necessaris per a convertir el front litoral del Besòs en un nou pol dinamitzador del territori Besòs. Aquests edificis estan situats en l'únic tram de costa dins l'Àrea Metropolitana de Barcelona que queda per repensar. La desocupació per part de la indústria, ha alliberat uns terrenys d'alt valor pel que fa a la centralitat i a la capacitat d'incidir en el desenvolupament del seu entorn.

L'acord de Govern de la Generalitat de Catalunya de data 2/8/2022 aposta per un Hub del sector audiovisual i del videojoc. Aquest nou Hub incorpora formació professional i centres d'innovació relacionats amb la temàtica del Hub.

En aquest moment ja s'ha registrat la ocupació directa de l'equipament a la Nau de turbines en favor de la Generalitat i s'ha convocat, per part del Departament de Cultura de la Generalitat, el projecte arquitectònic de l'adequació d'aquest espai. També s'està treballant en l'adequació parcial d'aquest edifici per a poder obrir-lo per a usos temporals com és l'esdeveniment Manifesta-15 (setembre 2024) que té a la Nau de turbines una de les seus principals.

La consolidació d'un nou node d'activitat, amb continguts a escala metropolitana i de país, hauria de contribuir a l'activació dels antics polígons industrials que té al darrere (El Sot i Badalona Sud).

ACTUACIONS DEL CONSORCI DEL BESÒS

En aquest projecte les tasques del Consorci venen ben definides per la seva situació d'Administració actuant. Properament haurà de posar en marxa els projectes d'urbanització i reparcel·lació. També haurà d'exercir, com ha vingut fent fins ara, tasques de coordinació entre tots els projectes i agents que incideixen en l'àmbit.



PROJECTE 2: BESÒS CENTRAL

Territori: Sant Adrià de Besòs, Santa Coloma de Gramenet, Badalona i Barcelona

A l'àrea del que anomenem Besòs Central, al voltant del pont del Molinet, s'hi acumulen una sèrie de barris que presenten índexs de vulnerabilitat força destacats. És un sector que aglutina en un continuïum urbà, les zones més perimetrals de quatre municipis: Badalona, Santa Coloma de Gramenet, Sant Adrià de Besòs i Barcelona. Si bé el marge esquerre és bàsicament residencial amb alguns equipaments destacats, al marge dret es conserva una presència considerable d'activitat econòmica en els polígons qualificats d'industrials.

Si a més, es pren en consideració la posada en marxa de la nova estació de Sagrera, l'eix Santander-Pius XII-Marquès de Sant Mori permetrà estructurar una nova centralitat lligada a la intermodelitat de Sagrera i capaç de donar servei a tot el conjunt d'aquest Besòs Central.

El PDUM assenyalava la zona al voltant de la plaça Salvador Dalí com a Àmbit de Centralitat Metropolitana Ordenat (ACMor.07 Besòs Central).

Des del Consorci del Besòs i amb els quatre municipis implicats, s'està treballant per a definir les bases d'un PDU que es centri en aquesta zona definint nous paràmetres i reordenant els usos.

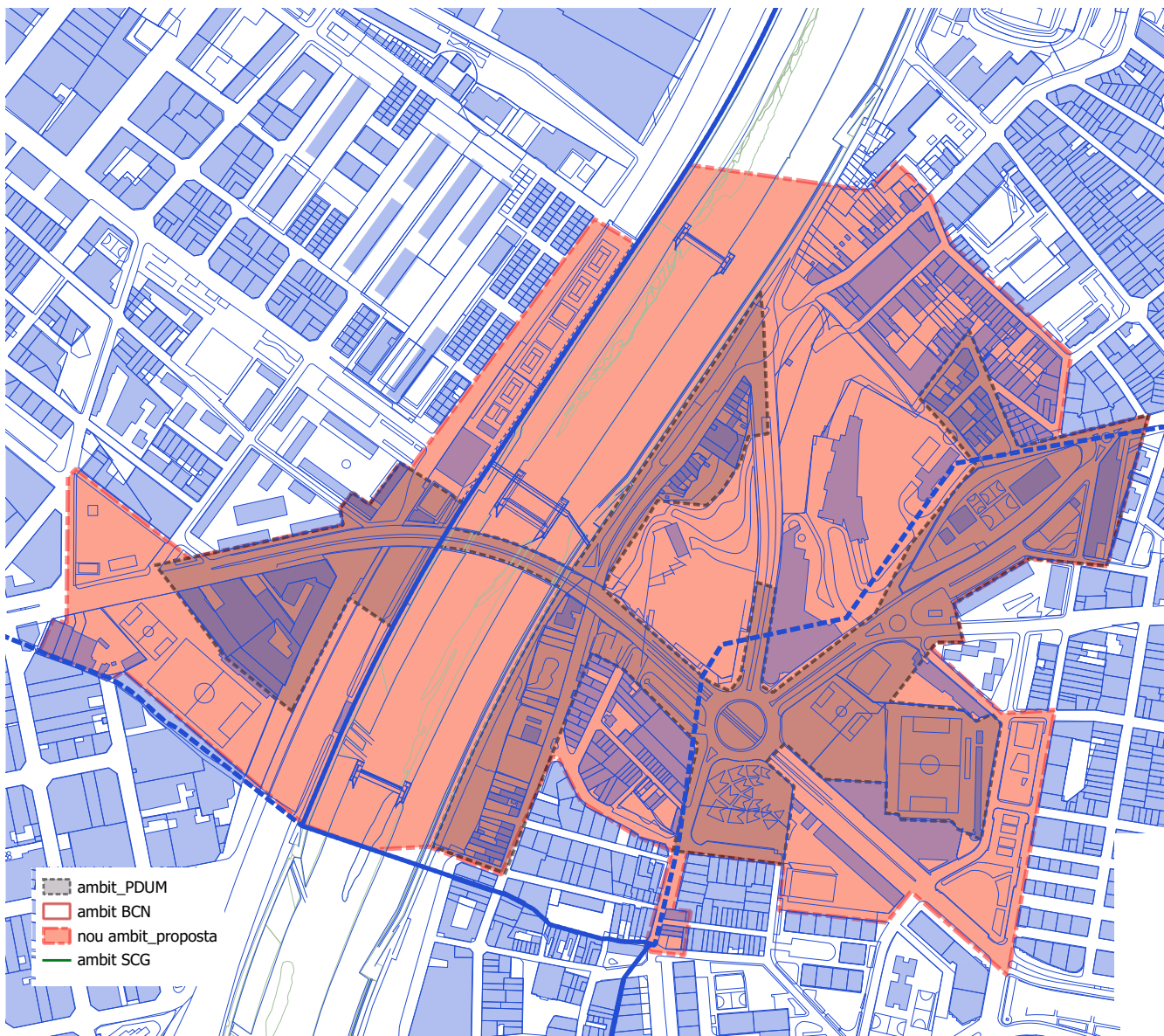
NODE: ENTORNS DEL PONT DEL MOLINET

Al voltant del Pont del Molinet existeixen ja algunes activitats destacades com l'Hospital de l'Esperit Sant, el centre Marie Curie dedicat a la capacitat laboral, i les indústries establertes als polígons del marge dret.

Aquest potencial pot ser l'embrió d'un nou node dedicat a la formació professional i la promoció econòmica. L'àmbit sanitari i de les cures o la mecànica, la indústria 4.0 i l'economia circular poden ser les àrees de coneixement a implantar.

D'altra banda, cal garantir una intensitat urbana suficient al voltant de la plaça Salvador Dalí, dotant-la de nous habitatges i reordenant les àrees verdes. Només d'aquesta manera deixarà de ser la perifèria de quatre municipis per passar a ser una nova centralitat urbana.





ACTUACIONS DEL CONSORCI DE BESÒS

El Consorci del Besòs haurà de continuar coordinant les tasques de decisió sobre el futur d'aquest àmbit d'actuació. Properament convocarà un concurs per a escollir equips multidisciplinars que elaborin propostes per a determinar els termes en que s'haurà de redactar un PDU.

PROJECTE 3: CONGOST DE MONTCADA

Territori: Montcada i Reixac, Santa Coloma de Gramenet i Barcelona

L'aposta per l'agroecologia i l'agricultura urbana o de proximitat a l'Àrea Metropolitana de Barcelona compta amb un espai de gran valor que és la finca anomenada "La Ponderosa" al barri de Vallbona de Barcelona. La seva situació estratègica a les portes del Congost de Montcada, fa que pugui entrar en relació i facilitar vincles amb parcel·les agrícoles de Collserola i Serralada de Marina, però també amb el Pla de Reixac a Montcada i les potencials planes agrícoles a les vores del Besòs, també a Montcada i Reixac.

La permanència del Rec Comtal als barris de Can Sant Joan de Montcada i Vallbona de Barcelona és un valor patrimonial i ecològic a protegir i potenciar, també des del punt de vista d'identitat d'uns barris avui en situació de marginalitat.

El PDUM recull aquesta nova centralitat com a Àmbit de Centralitat Metropolitana No Ordenat (ACMno.04 Montcada Bifurcació).



14

NODE: AGROVALLBONA

El projecte anomenat Agrovallbona s'ha treballat durant els darrers anys i aposta per convertir aquest espai en un node d'impuls de l'agroecologia, tant a nivell productiu com formatiu i divulgatiu.

El nou soterrament de la R2 (en execució), al seu pas per Vallbona i Montcada, obre noves oportunitats per a la millora ambiental dels barris, que sumades al projecte Agrovallbona i a la recuperació del Rec Comtal, poden significar un impuls important pels barris de Can Sant Joan, La Ribera i Vallbona. Barris que d'altra banda estan destinats a treballar plegats per a la millora de les seves condicions de vida.

Per a fer possible aquesta transformació s'ha redactat una modificació de planejament pel barri de Vallbona que actualment es troba en la seva fase final i que ha de dotar de suport jurídic tot el que vingui després, contemplant també la possibilitat de nou habitatge.





ACTUACIONS DEL CONSORCI DEL BESÒS

El Consorci ha treballat fins ara en l'elaboració dels criteris per a la modificació de planejament en curs i en l'elaboració del projecte Agrovallbona. També ha redactat els projectes de renaturalització del Rec Comtal. En el futur immediat haurà d'executar les obres del Rec.

També caldrà que continui fent, com ha fet fins ara, la coordinació entre les decisions de Montcada i Reixac i les de Barcelona en tot allò que afecta aquesta àrea.



PROJECTE 4: CORREDOR FLUVIAL

Territori: Montcada i Reixac, Sant Adrià de Besòs, Santa Coloma de Gramenet, Badalona i Barcelona

Aquest darrer projecte és el que, aprofitant la continuïtat del corredor fluvial, relliga els altres tres ja presentats i és sobre el que es fonamenta la identitat territorial que articula el conjunt de l'espai Besòs.

L'èxit social i ambiental del parc fluvial del Besòs, inaugurat l'any 2000 és avui indiscutible. Les dades de millora dels del punt de vista ambiental i l'afluència de veïns que l'utilitzen així ho corroboren. Actualment, el Parc fluvial és el principal espai de cohesió i d'esbarjo de la població dels municipis de l'entorn.

Si més no, a dia d'avui i amb la consciència de trobar-nos davant d'una emergència climàtica, és el moment de repensar-lo per a que adquireixi la funció de refugi climàtic i contribueixi, encara més, a la millora dels indicadors ambientals del territori. De l'enfortiment d'aquest eix verd en depèn en gran part la qualitat ambiental dels barris que l'envolten i a més pot convertir-se en l'origen per a establir continuïtats verdes en el seu entorn.

En aquest sentit s'està treballant en la creació de refugis de flora i fauna a les lleres de Santa Coloma de Gramenet i s'ha creat l'Observatori Ambiental Litoral-Besòs, actualment en fase de creixement.

LA VIA METROPOLITANA DEL BESÒS

El PDUM estableix una via metropolitana que ressegueix el Besòs. Aquest és un tema que caldrà treballar per a fer possible un feix de vies que donin compliment de manera complementària a totes les funcions que se li demana a aquest eix muntanya-mar.

El traçat es situa sempre al marge dret del riu Besòs i sobre els següents vials:

- Carrer Sant Ramon de Penyafort
- Gran Via de les Corts Catalanes
- Carretera de Mataró
- Carrer de l'Avançada
- Carrer d'Arbeca
- Passeig de Guayaquil
- Camí lateral al nus de la Trinitat, paral·lel al riu Besòs
- Traçat del ferrocarril que properament es soterrarà a Montcada i Reixac

L'AMPLIACIÓ DEL PARC FLUVIAL I L'ERRADICACIÓ DEL BARRAQUISME

Dins del corredor fluvial, aquest és un tema que mereix una atenció específica. Especialment a la zona alta de Montcada i Reixac, existeixen assentaments irregulars a banda i banda de la llera del Besòs. En el seu origen tots ells eren horts informals però, a dia d'avui, gran part s'han convertit en residències i altres en espais de negoci. La situació de vulnerabilitat en que es troben aquest assentaments, per diversos motius però principalment per estar en àrees inundables, fa inajornable l'actuació per a donar sortida als residents i recuperar aquests marges com a part del Parc fluvial, en relació amb el de Serralada de Marina.

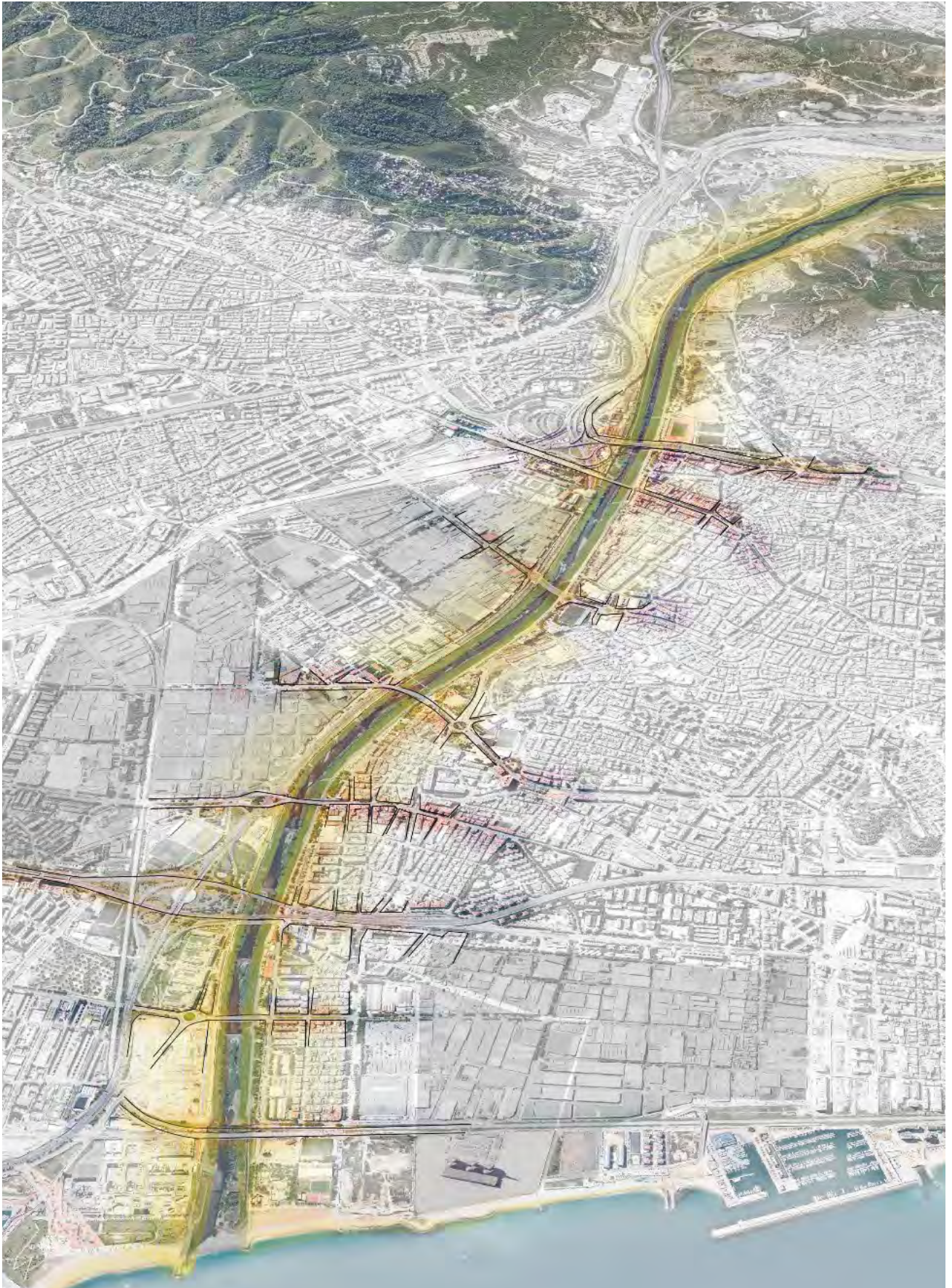
Es va constituir una comissió de treball liderada per la Delegació del Govern de la Generalitat que va encapçalar els estudis de diagnòsi, gran part d'ells realitzats pel Consorci del Besòs.

Actualment cal iniciar actuacions precises amb la participació de totes les administracions implicades, essent el paper del Consorci (com ho ha vingut essent fins ara) cabdal i dinamitzador.

ACTUACIONS DEL CONSORCI DEL BESÒS

A banda de les tasques de coordinació fetes fins ara, el Consorci caldrà que continui enfortint l'Observatori Ambiental Litoral-Besòs, i llançant propostes pilot o de caire més permanent per a l'evolució del Parc fluvial.

En el cas de l'ampliació del Parc fluvial i l'erradicació del barraquisme, el Consorci del Besòs pot ser un instrument per a gestionar, en coordinació amb la resta d'administracions, les actuacions a dur a terme.



ALTRES ACTUACIONS

En paral·lel als quatre projectes localitzats territorialment, algunes iniciatives de caire estès contribueixen a obrir camins cap a actuacions de millora de la qualitat de vida i enfortiment cultural dels ciutadans del Besòs. No corresponen estrictament a un àmbit ja que són propostes genèriques, adreçades a tots els ciutadans que s'hi poden acollir.

Aquests projectes de caire social i cultural són cabdals per a estendre llaços entre municipis, reforçar el sentit de pertinença, i situar, en clau positiva, el territori Besòs.

ACTUACIONS DEL CONSORCI DEL BESÒS

En aquest camp, el Consorci ha de seguir amb els programes ja iniciats i obrir-ne de nous si es veu necessari:

- Programa VESTA per a famílies monomarentals en situació de sense-llar. Va néixer com a prova pilot. Ara cal tancar l'avaluació de la seva implementació i decidir l'oportunitat de continuar-lo inclús ampliant el col·lectiu al que va dirigit.
- Programa EN RESIDÈNCIA als instituts del Besòs. Està finalitzant el primer any d'ampliació d'aquest programa des de Barcelona als municipis del Besòs. La bona acollida fa pensar en la seva prolongació i inclús creixement en nombre de participants.
- Programa CABAL MUSICAL. Enguany s'està treballant en la celebració dels 10 anys de programa i es treballa en una reformulació del mateix per a millorar la seva incidència en el territori els propers anys.
- BESÒS: EIX PATRIMONIAL. A partir del plànol guia publicat s'està treballant per a trobar fórmules de cooperació entre els museus dels quatre municipis del riu per a fer realitat la unitat patrimonial del territori.



